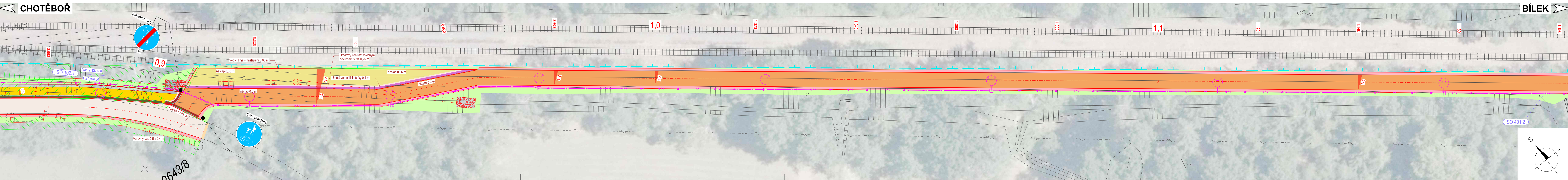
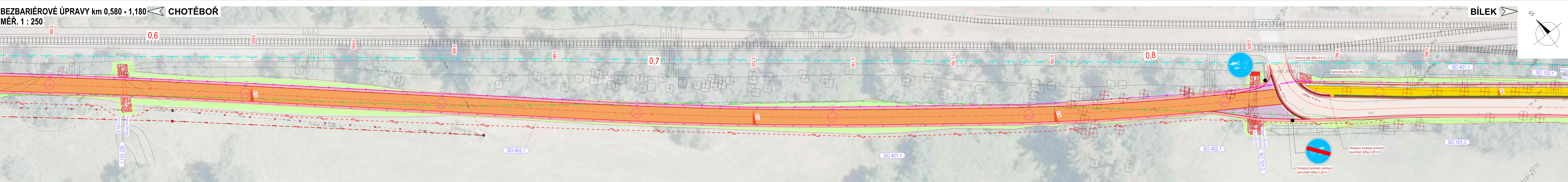


BEZBARIÉROVÉ ÚPRAVY km 0,580 - 1,180 CHOTĚBOŘ  
MĚR. 1 : 250



**LEGENDA:**

- STÁVAJÍCÍ HRANY
- NOVÉ HRANY
- KOLEJIE PROVOZOVANÉHO ÚSEKU VLEČKY
- OCHRANNÉ PÁSMO DRÁHY
- PROPUSTEK
- PŘÍČNÉ SKLONY VOZOVKY
- SILNIČNÍ BETONOVÁ OBRUBA 150/150 NÁŠLAP 2 cm
- SILNIČNÍ BETONOVÁ OBRUBA 100/250
- CHODNÍKOVÉ BETONOVÉ OBRUBY 80/250
- BETONOVÉ PALISÁDY
- ŘÍMSA OPĚRNÉ ZDI
- OPLOČENÍ
- ZABRADLÍ
- SILNIČNÍ DRENÁŽ
- STOŽAR SVÍTIDLA VO
- NAPÁJECÍ KABEL VO
- NOVÁ ULIČNÍ VPUST S PŘÍPOJKOU
- VÝSADBA DŘEVIN / KÁČENÍ
- VOZOVKA - ASFALTOBETONOVÝ KRYT (III/34532)
- ASFALTOBETONOVÝ KRYT (MÍSTNÍ KOMUNIKACE)
- VOZOVKA - OBNOVA ASFALTOBETONOVÉ OBRUSNÉ VRSTVY (III/34532)
- VOZOVKA - KAMENNÁ DLÁŽBA
- VOZOVKA - OBNOVA NEZPEVNĚNÝCH SJEZDŮ
- VOZOVKA - NÁPOJENÍ ZPEVNĚNÝCH SJEZDŮ
- VOZOVKA - OBNOVA SILNICE III. TŘÍDY
- VOZOVKA - POVRCH BETONOVÁ DLÁŽBA
- VOZOVKA - PRVKY PRO SLABOZRÁKÉ A NEVIDOMÉ (ČERVENÝ ODSTÍN + HMATOVÉ ÚPRAVY)
- VOZOVKA - PRVKY PRO SLABOZRÁKÉ A NEVIDOMÉ (ROVINNÉ PLOCHY)
- STEZKA PRO CHODCE - POVRCH BETONOVÁ DLÁŽBA
- STEZKA PRO CHODCE - UMĚLÁ VODÍČÍ LIE - BETONOVÁ DLÁŽBA
- NEZPEVNĚNÁ KRAJNICE
- NÁŠYPY A PLOCHY - OHUMUSOVÁNÍ A OSETÍ
- ZÁŘEZ - OHUMUSOVÁNÍ A OSETÍ
- KÁČÍREK

**LEGENDA PŘELOŽEK IS:**


- PŘELOŽKA TRASY PODZEMNÍHO SĐELOVACÍ VEDENÍ (CETIN, a.s.)
- RUŠENÁ TRASA PODZEMNÍHO SĐELOVACÍ VEDENÍ (CETIN, a.s.)
- PŮVODNÍ TRASA NADZEMNÍHO VEDENÍ VN (ČEZ Distribuce, a.s.)
- NOVÁ TRASA NADZEMNÍHO VEDENÍ VN (ČEZ Distribuce, a.s.)

**LEGENDA STÁVAJÍCÍCH IS:**

- ENERGETICKÉ VEDENÍ NN - PODZEMNÍ TRASA (ČEZ Distribuce, a.s.)
- ENERGETICKÉ VEDENÍ VN - NADZEMNÍ TRASA (ČEZ Distribuce, a.s.)
- SĐELOVACÍ VEDENÍ - NEPROVOZOVANÁ TRASA (CETIN, a.s.)
- SĐELOVACÍ VEDENÍ - PODZEMNÍ TRASA OPTICKÉHO KABELU (CETIN, a.s.)
- SĐELOVACÍ VEDENÍ - PODZEMNÍ TRASA METALICKÉHO KABELU (CETIN, a.s.)
- PLYN STL (GasNet, s.r.o.)
- VODOVOD (VAK HB a.s.) - ORIENTAČNÍ POLOHA
- VODOVOD (VAK HB a.s.) - ZAMĚŘENÁ POLOHA
- JEDNOTNÁ KANALIZACE (VAK HB a.s.)

**LEGENDA:**

- PLOCHA KÁČENÍ NÁLETOVÝCH DŘEVIN
- PLOCHA SMÝCENÍ LESNÍCH POROSTŮ
- NOVÉ SVISLÉ DOPRAVNÍ ZNAČENÍ
- VODOROVNÉ DOPRAVNÍ ZNAČENÍ
- VODOROVNÉ DOPRAVNÍ ZNAČENÍ - BAREVNÉ PLOCHY S PIKTOGRAMY

OBJEDNATEL		SOUŘADNÝ SYSTÉM S-JTSK, VÝŠKOVÝ SYSTÉM Bpiv	
	Město Chotěboř	ZPRACOVATEL	Č. ZAKÁZKY
	Trčků z Lipy 69	Ing. Jan Lahoda	21-10
	583 01 Chotěboř	IČ: 06654720	DATUM
	IČ: 00267538	Email: silprol@silprol.cz	03.2024
		Tel.: 604 661 982	REVIZE
AKCE		VYPRACOVAL	PARÉ
PD CYKLOSTEZKA		Ing. Jan Lahoda	Lahoda
CHOTĚBOŘ – BÍLEK			
		ZODPOVĚDNÝ PROJEKTANT	Ing. Jan Lahoda
			Lahoda
ČÁST	SITUAČNÍ VÝKRESY	STAVEBNÍ OBJEKT	-
VÝKRES		MĚŘÍTKO	STUPEŇ
BEZBARIÉROVÉ ÚPRAVY km 0,580 - 1,180		1 : 250	PDPS
		ČÁST	PŘÍLOHA
		C	4.2